


Mittelschule
Maroldsweisach
stellt vor:

GIS – Projekt
Ramadama



Ramadama in Maroldsweisach

- findet jährlich statt
- Vorbereitung durch Lehrer (Umweltbeauftragte)



Idee

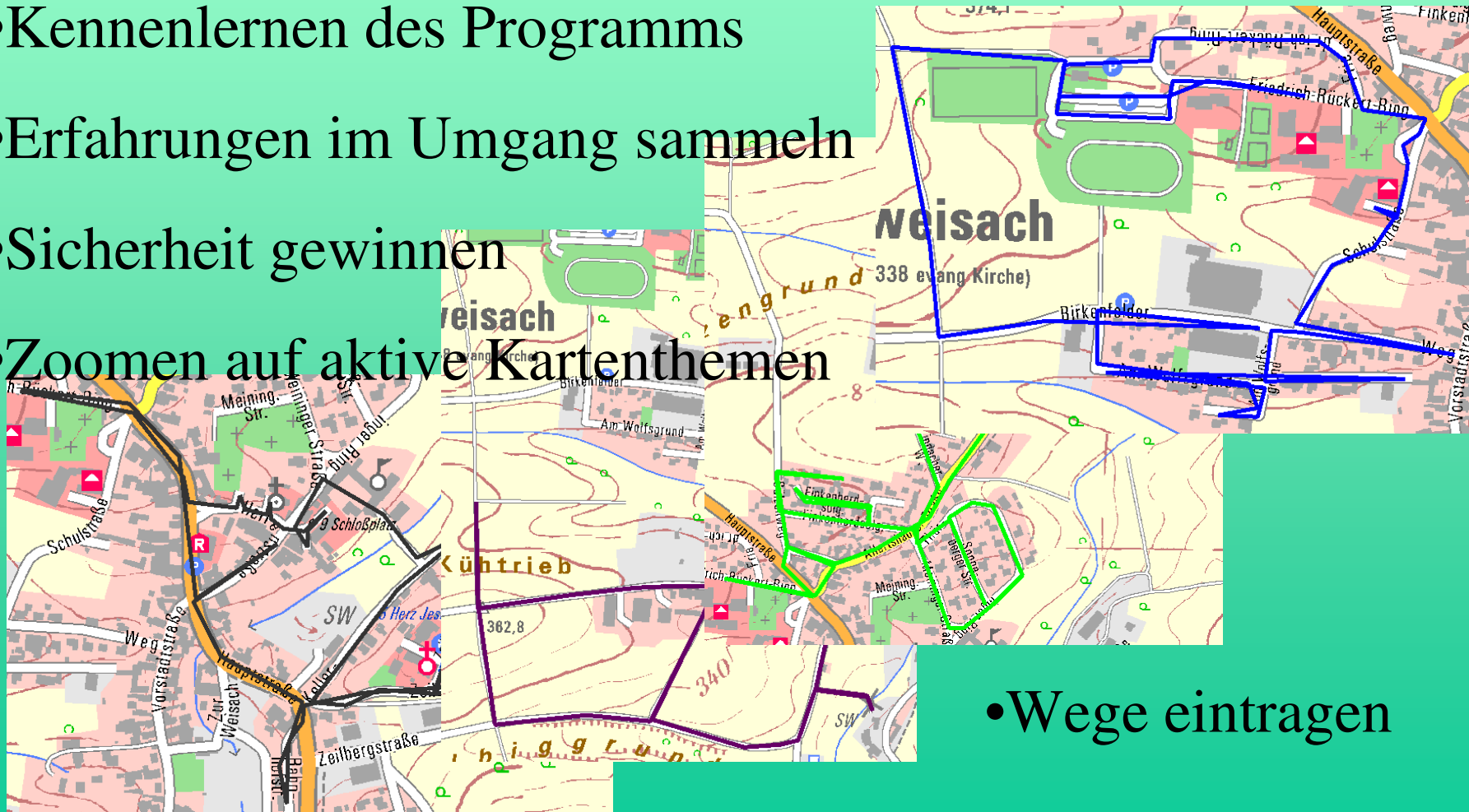
- Schüler leisten die Vorbereitung
- aktuelles Kartenmaterial
- vollständige Erfassung aller Wege
- Längen der Wege vergleichen
- leichter Zugriff für die Zukunft




GIS Projekt

SpatialCommander und Geobasisdaten

- Kennenlernen des Programms
- Erfahrungen im Umgang sammeln
- Sicherheit gewinnen
- Zoomen auf aktive Kartenthemen



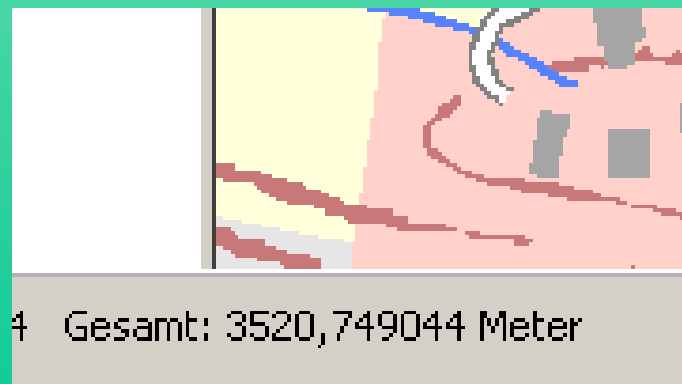
- Wege eintragen



Vergleich der Wege

Funktion „Entfernung messen“ verwenden

- einzelne Wegstrecken messen
- Längen abschreiben (speichern?)
- immer ganzen / neuen Weg messen
- „Verschiebungen“ sind kompliziert

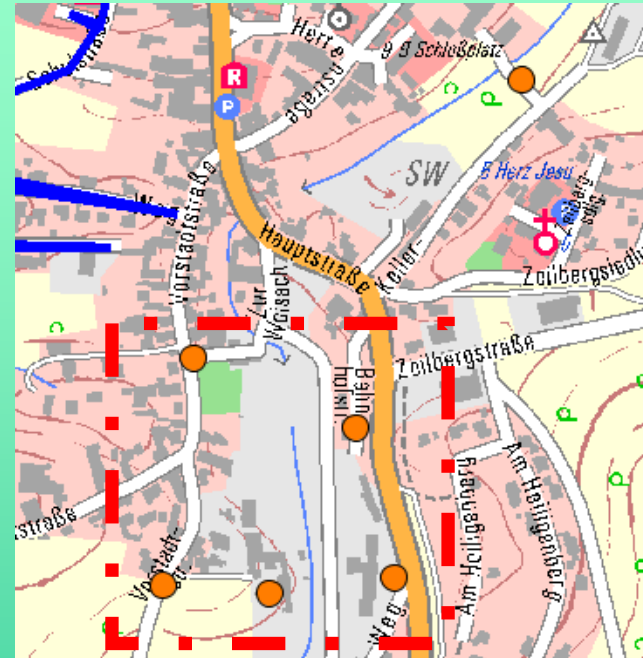




Auswertung

Karten für die Klassen ausdrucken

- Wege säubern
- Müllansammlungen eintragen
- mit Fotos dokumentieren



- Fundorte in die Karte eintragen
- Fotos einfügen
- Verschmutzungsschwerpunkte

