




# Erfahrungen beim Aufbau kommunaler Geodateninfrastrukturen

## Die GDI Waldeck-Frankenberg

Regionale GDI – Initiative  
in Zusammenarbeit mit der  
Hessischen Verwaltung für  
Bodenmanagement und Geoinformation (HVBG)

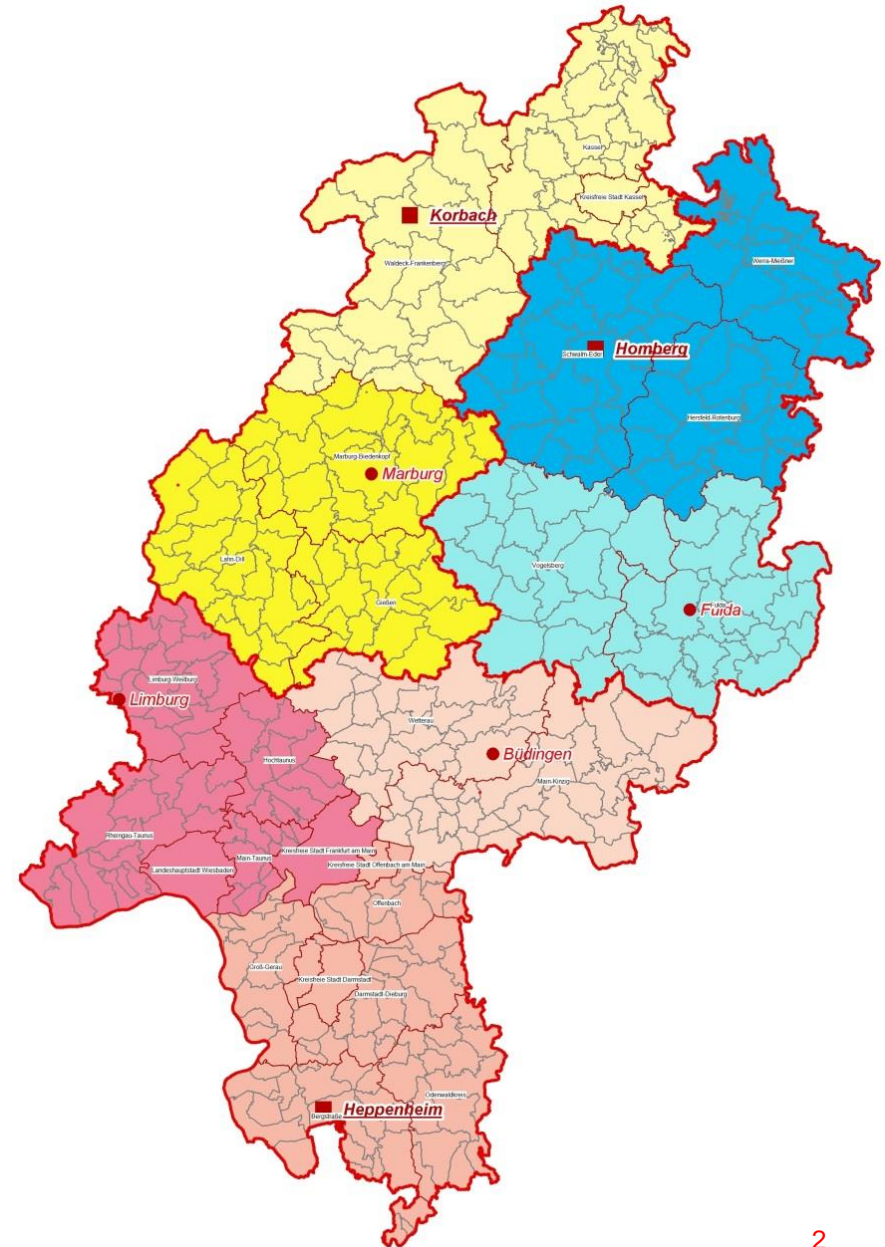


# Vorstellung

**Dipl.-Ing. Joachim Oellrich**  
AfB Korbach  
Fachbereichsleiter  
KC Geoinformationsmanagement

AfB Korbach:  
Gebildet am 01.01.2005

Amtsbezirk:  
Landkreis Waldeck-Frankenberg,  
Landkreis Kassel und  
Stadt Kassel



# Agenda

- Motivation
- Interkommunale Zusammenarbeit
- Die GDI Waldeck-Frankenberg
  - Ziele
  - Vorgehen
  - Organisation
  - Finanzierung
  - Projekte bis 2017
- Vision der GDI Waldeck-Frankenberg

# Motivation

- Anforderungen an die Kommunen steigen stetig
- Zusammenarbeit intensivieren, um Synergien zu nutzen

## **Gemeinsam ist man stärker!**

- nicht nur in der realen, sondern auch in der virtuellen Welt
- Geodaten sind in kommunalen Verwaltungen allgegenwärtig
- grenzüberschreitende Zusammenarbeit in der gemeinsamen Datennutzung durch Schaffung einer Geodateninfrastruktur (GDI)

# Interkommunale Zusammenarbeit



# Ziele der GDI Waldeck-Frankenberg

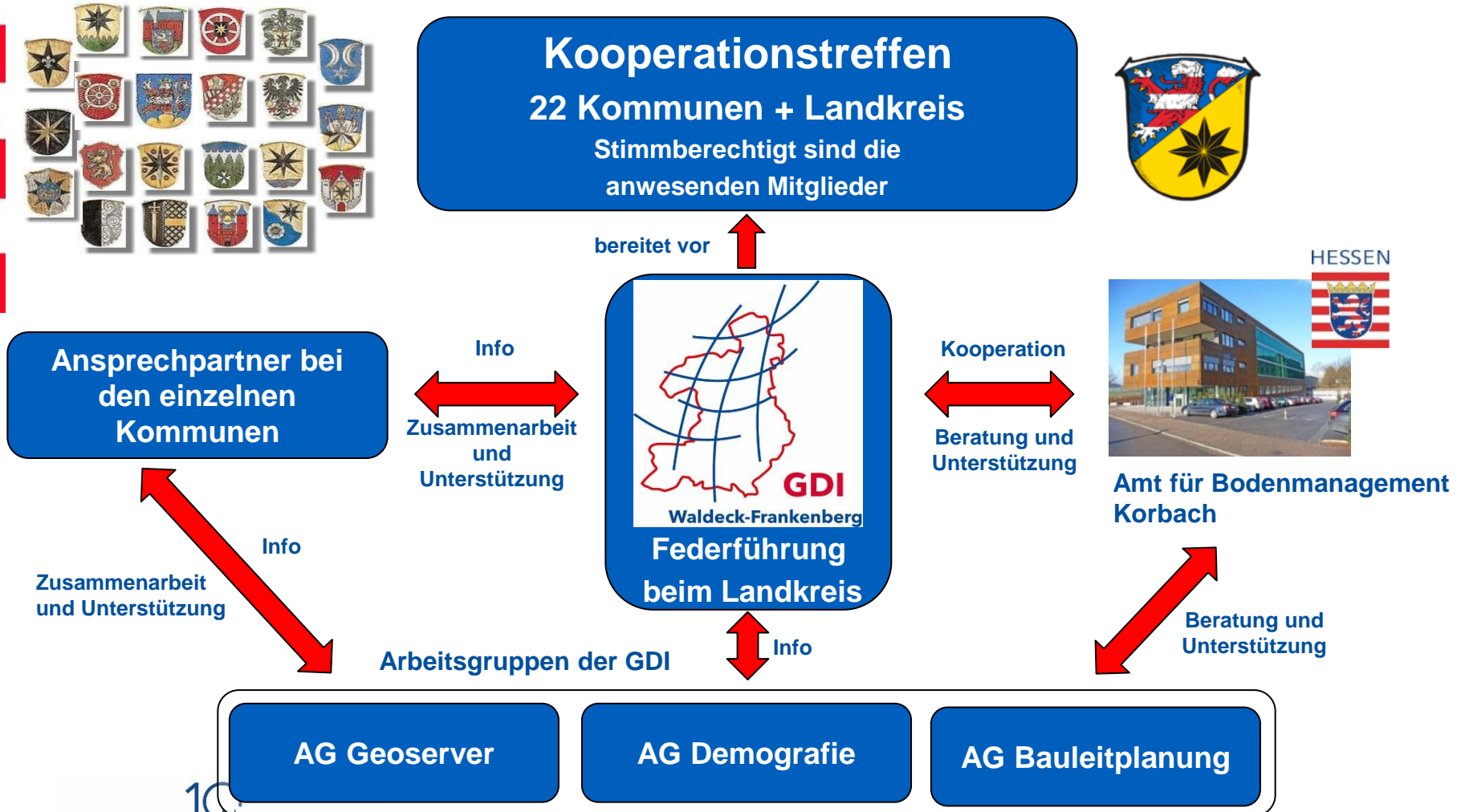
1. **INSPIRE-Konformität**
2. **Vereinfachte Datenverarbeitung der Mitglieder**
3. **Kostenreduktion der Mitglieder**
4. **Förderung der regionalen Zusammenarbeit**



# Vorgehen

- 24.06.2013: Kick-Off-Veranstaltung
- 29.01.2014: Unterzeichnung der Kooperationsvereinbarung durch den LK Waldeck-Frankenberg und alle kreisangehörigen Städte und Gemeinden
- 24.02.2014: Antrag auf IKZ-Förderung durch den LK Waldeck-Frankenberg
- 11.06.2014: Übergabe des IKZ-Förderbescheids (100.000 €)
- 04.07.2014: 1. Kooperationstreffen

# Organisation der GDI Waldeck-Frankenberg



**Kooperationstreffen**  
22 Kommunen + Landkreis  
Stimmberechtigt sind die anwesenden Mitglieder



bereitet vor



Ansprechpartner bei den einzelnen Kommunen

Info  
Zusammenarbeit und Unterstützung

Kooperation  
Beratung und Unterstützung



Amt für Bodenmanagement Korbach

Info  
Zusammenarbeit und Unterstützung

Arbeitsgruppen der GDI

Beratung und Unterstützung

- AG Geoserver
- AG Demografie
- AG Bauleitplanung



# Organisation der GDI Waldeck-Frankenberg

## Grundsätze der Zusammenarbeit:

- Federführung liegt beim Landkreis Waldeck-Frankenberg
- regelmäßige Kooperationstreffen
- Verbindlichkeit der Absprachen für alle Mitglieder wenn
  - mit einfacher Mehrheit der anwesenden Kommunen beschlossen und
  - für die jeweilige Entscheidung keine Gremienbeschlüsse der Kommunen erforderlich sind
- Beschlüsse über weitere Projekte bedürfen der Zustimmung des LK Waldeck-Frankenberg
- Jedes Mitglied benennt eine(n) GDI-Ansprechpartner/in
- Fachliche Beratung und Unterstützung durch das AfB Korbach

# Generelle Geodatennutzungsvereinbarung

**Alle neu erhobenen, aufbereiteten und verfügbar gemachten Geofachdaten stehen allen Mitgliedern zur Verfügung.**

**Alle digital verfügbaren Geofachdaten können durch die Mitglieder der GDI Waldeck-Frankenberg unentgeltlich genutzt werden.**

**Auslagen und zusätzliche Aufwendungen werden vom Auftraggeber erstattet (z.B. Beauftragung externer Dienstleister).**

# Finanzierung

HESSEN



**ekikz** KOMPETENZZENTRUM  
FÜR INTERKOMMUNALE  
ZUSAMMENARBEIT

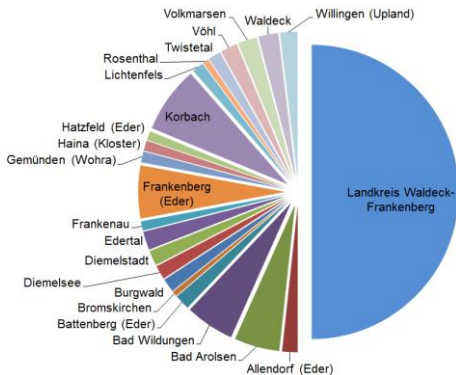
Förderprogramm zur interkommunalen  
Zusammenarbeit (100.000 €)



Einmalzahlungen der  
Mitglieder



Über die Mittelverwendung  
entscheidet das  
Kooperationstreffen



Umlage aller Mitglieder von  
10 Cent/Einwohner



gleichwertige anderweitige Leistungen  
(z.B. digitale Bebauungspläne)

## Projekte bis 2017

1. **Aufbau eines kommunalen Geoservers zur Erfüllung der INSPIRE-Richtlinie**
2. **Aufbereitung der Bauleitplanung**
3. **Demografische Analysen**

**Weitere Projekte möglich**

# Projekte bis 2017

## Projektarbeit in Arbeitsgruppen:

### 1. **AG Geoserver** – Arbeitsauftrag bis 31.12.2016

- Wissensaufbau INSPIRE-Richtlinie
- Konzept zur Anschaffung und zum Betrieb eines Geoservers
- mind. ein Geodatendienst ist INSPIRE-konform veröffentlicht

# Projekte bis 2017

## Projektarbeit in Arbeitsgruppen:

### 2. AG Bauleitplanung – Arbeitsauftrag bis 31.12.2017

- Digitalisierung, Aufbereitung und Georeferenzierung der Bauleitpläne (rd. 1100 Bebauungspläne)
- Konzept zur Laufendhaltung der Bauleitpläne
- INSPIRE-konforme Veröffentlichung

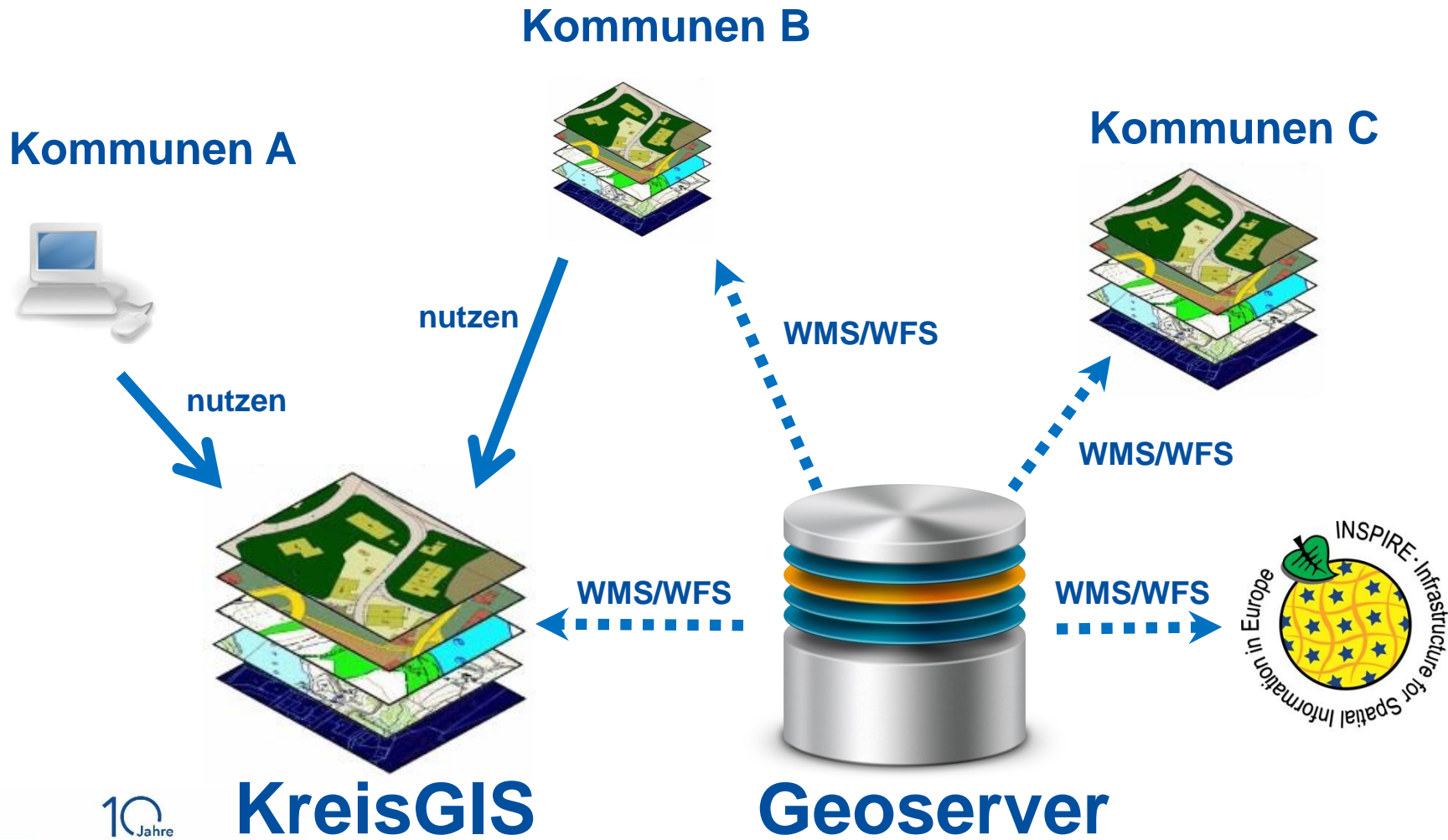
# Projekte bis 2017

## Projektarbeit in Arbeitsgruppen:

### 3. AG Demografie – Arbeitsauftrag bis 31.12.2016

- Nutzung der Einwohnermeldedaten aller Kooperationspartner für demografische Analysen
- Konzept für selbstständige Erfassung von Baulücken und Leerständen
- Finden von Werkzeugen zur Ermittlung von Innenentwicklungspotentialen

# Vision der GDI Waldeck-Frankenberg





# Vielen Dank !

Ihr Ansprechpartner vor Ort:

Joachim Oellrich

KC Geoinformationsmanagement

Amt für Bodenmanagement Korbach  
Medebacher Landstraße 27

34497 Korbach

Telefon: +49 (5631) 978-305

E-Mail: [joachim.oellrich@hvbg.hessen.de](mailto:joachim.oellrich@hvbg.hessen.de)

Weitere Informationen:

□ <http://www.hvbg.hessen.de>



# Erfahrungen beim Aufbau kommunaler Geodateninfrastrukturen

## Die GDI Waldeck-Frankenberg

Regionale GDI – Initiative  
in Zusammenarbeit mit der  
Hessischen Verwaltung für  
Bodenmanagement und Geoinformation (HVBG)

